

**5º CONGRESSO MINEIRO SMSA – 11/08/2016**  
**OS NOVOS DESAFIOS DOS SERVIÇOS MUNICIPAIS**  
**DO SANEAMENTO - SÃO LOURENÇO - MG .**



**CONSERVADOR  
DAS ÁGUAS**



**CONSERVADOR DA  
MANTIQUEIRA**

# VÍDEO GLOBO RURAL

# EXTREMA - MG

- EXTREMO SUL DE MINAS.
- SERRA DA MANTIQUEIRA.
- 480 KM BH E 100 KM DA CIDADE DE SP.
- POPULAÇÃO – 33.000 HABITANTES.
- CONTINUIDADE ADMINISTRATIVA DE 28 ANOS – 7 MANDATOS.
- PLANEJAR O FUTURO AGENDA 21- 2020.



# SERVIÇOS AMBIENTAIS

## SOLO – FLORESTA - ÁGUA





# UTILIZAR O RECURSO EXISTENTE



# CONSERVADOR DA MANTIQUEIRA

Ao avaliar a inexpressiva replicabilidade nos municípios podemos atribuí-la a ausência de três fatores determinantes:

- Atitudes e Experiências.
- Habilidade Política.
- Gestão e Conhecimento.

# OBJETIVO

Promover a restauração florestal de espécies nativas da Mata Atlântica, em 1.200.000 hectares na área de influência da Serra da Mantiqueira nos mais de 260 municípios dos Estados de Minas Gerais, São Paulo e Rio de Janeiro.





CONSERVADOR DA  
MANTIQUEIRA

*FundAg*  
FUNDAÇÃO DE APOIO À PESQUISA AGRÍCOLA



WORLD  
RESOURCES  
INSTITUTE



SOS MATA ATLÂNTICA

The Nature  
Conservancy   
Brasil

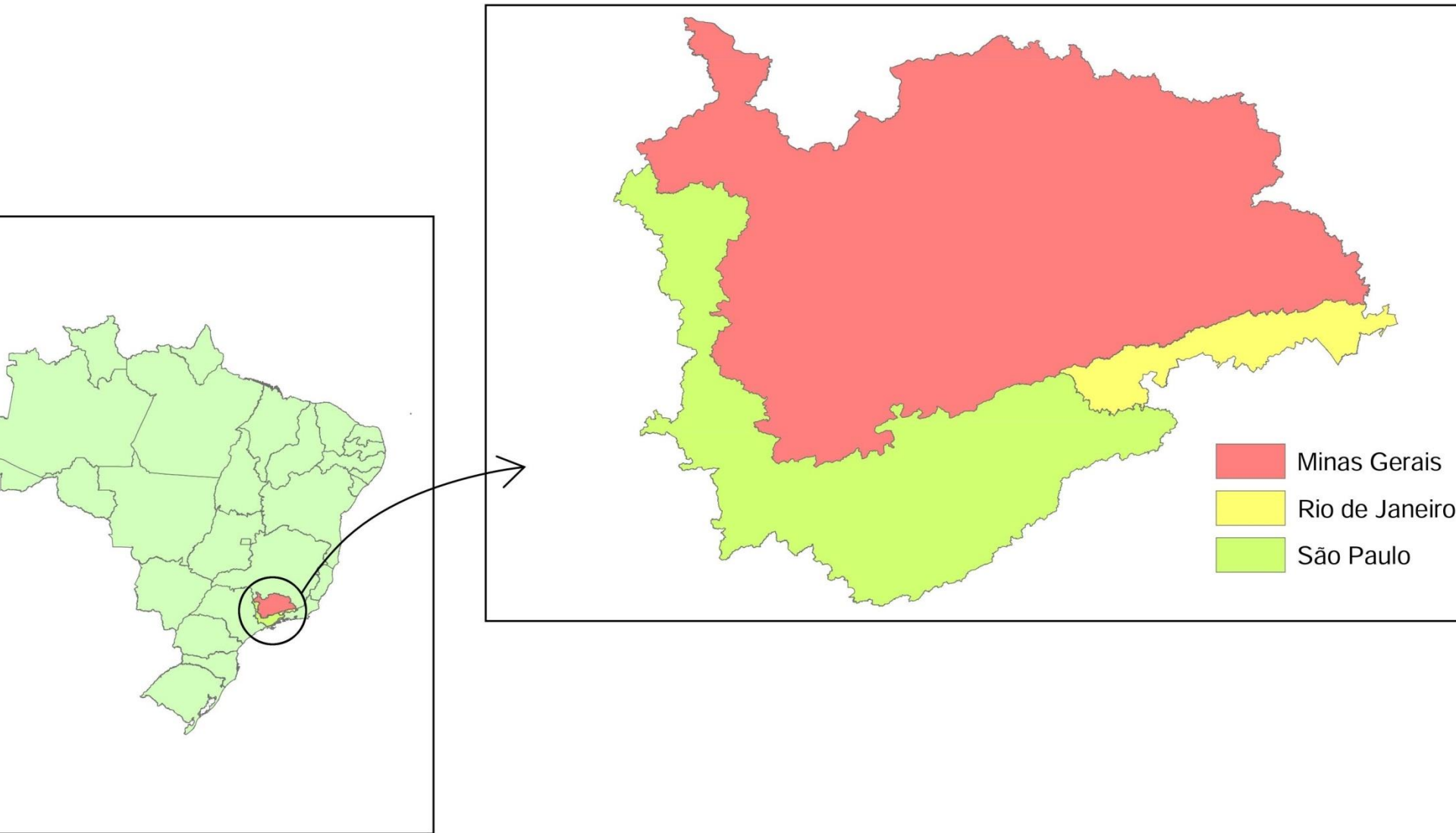


CONSERVADOR  
DAS ÁGUAS

 **ANA**  
AGÊNCIA NACIONAL DE ÁGUAS

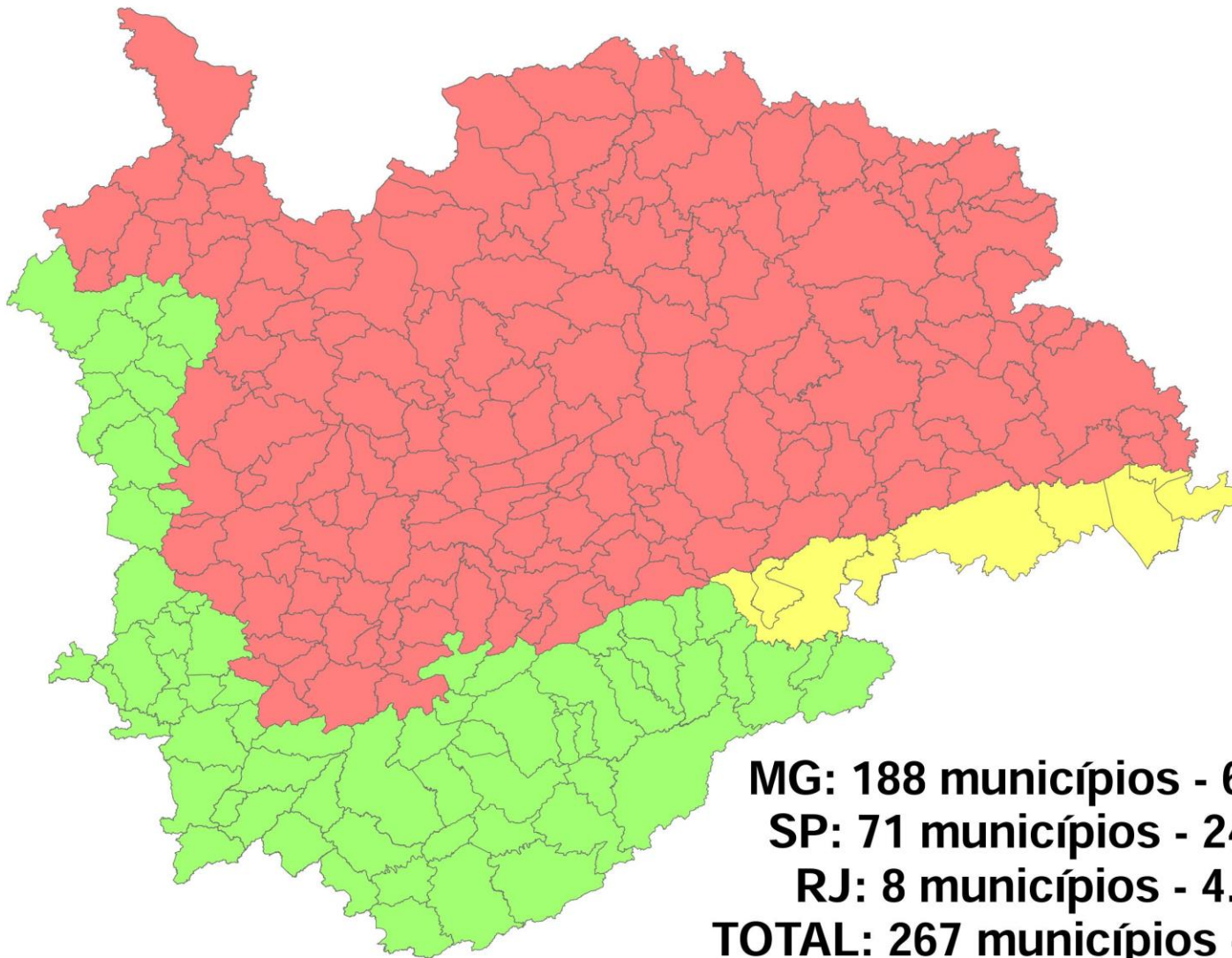


# ZONA DE INFLUÊNCIA DA SERRA DA MANTIQUEIRA



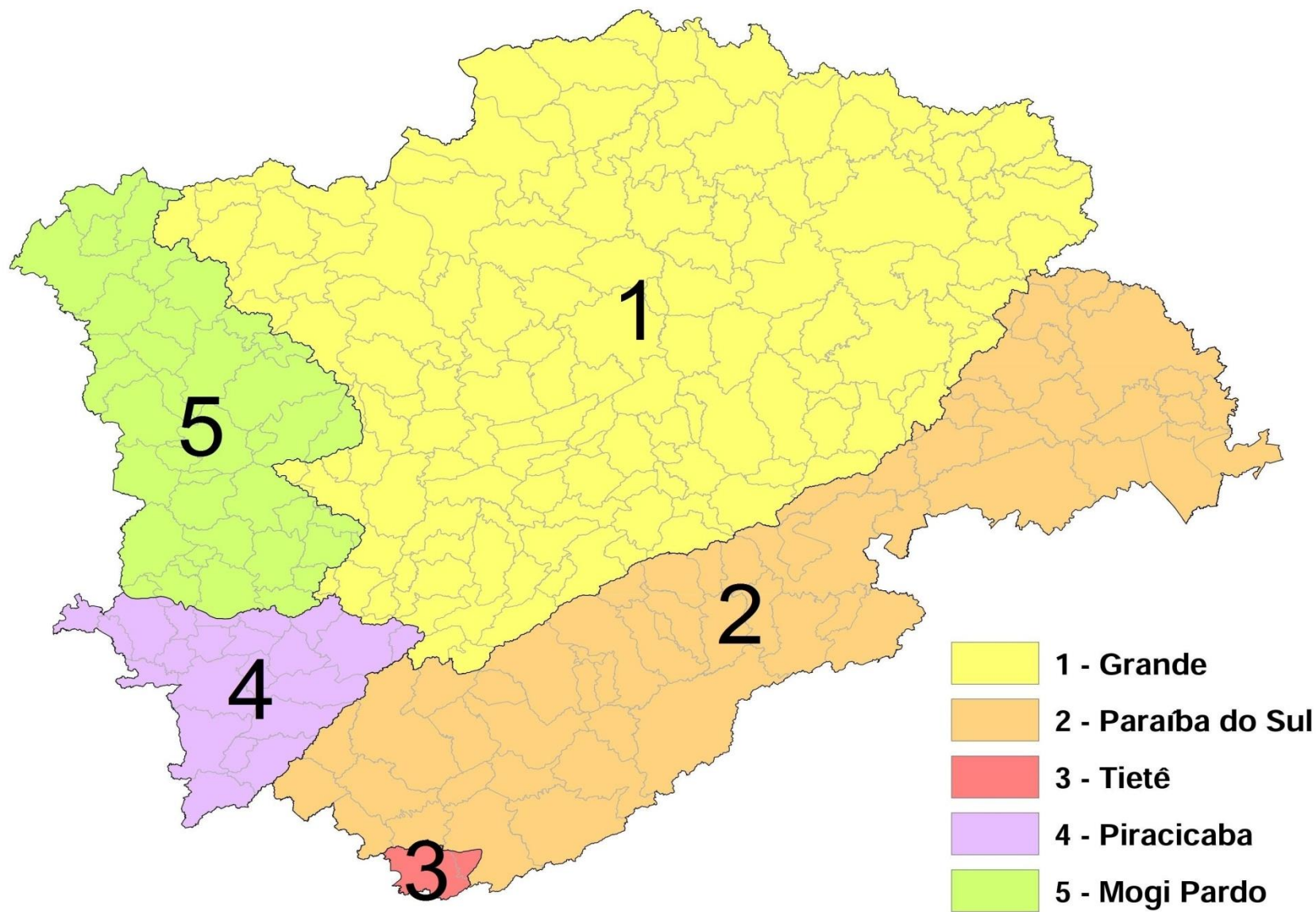
# **PLANO CONSERVADOR DA MANTIQUEIRA**

## **ÁREA DE ABRANGÊNCIA**



**MG: 188 municípios - 61.005,30 km²**  
**SP: 71 municípios - 24.612,26 km²**  
**RJ: 8 municípios - 4.421,34 km²**  
**TOTAL: 267 municípios - 90.038,90 km²**

# PCM - Bacias Hidrográficas





# TOPO DE MORRO - 2012





# ABRIL 2007





# SETEMBRO 2012





# JANEIRO 2016





**MUITO OBRIGADO !**  
**[meioambiente@extrema.mg.gov.br](mailto:meioambiente@extrema.mg.gov.br)**

Quem mantém a floresta viva, não  
precisa do volume morto!

Projeto Conservador das Águas Extrema – MG



**PROJETO  
CONSERVADOR  
DAS ÁGUAS**